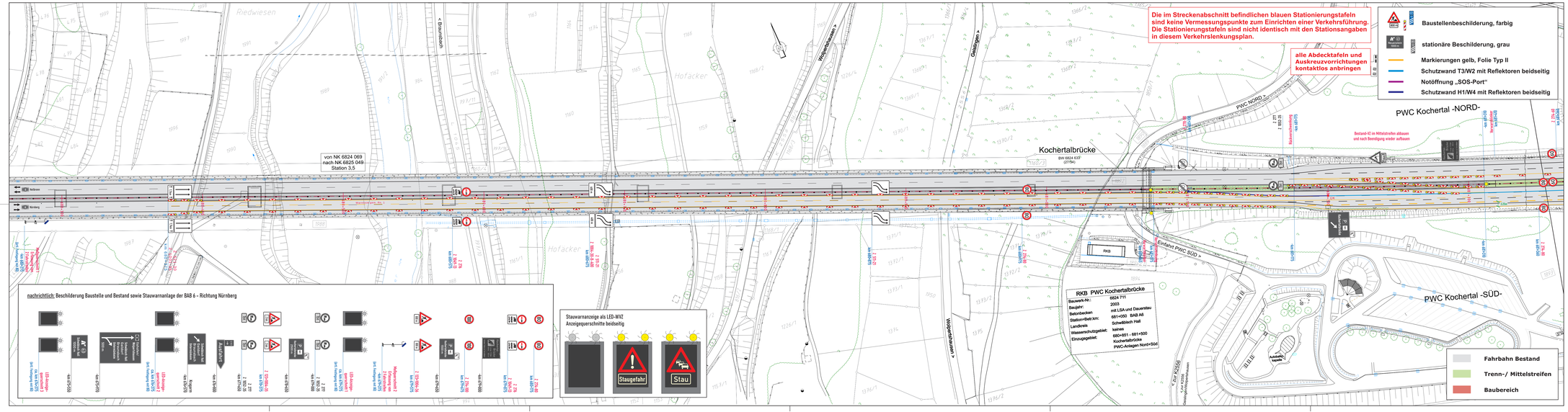

1	2	3

PVH Planungsbüro für Verkehrstechnik Hientzsch

Planungsbüro für Verkehrstechnik Hientzsch
Am Birnbaum 5
55767 Niederhambach
Tel.: 06787 - 97 01 90
fax: 06787 - 97 01 91
mobil: 0160 - 658 08 91
e-mail: rayko.hientzsch@t-online.de

bearbeitet	Sept. 2025	R.H.
gezeichnet	Sept. 2025	R.H.

Die Autobahn
Niederlassung Südwest
Augsburger Str. 748, 70329 Stuttgart

bearbeitet	
freigegeben	
Projekt-Nr.	A.0xxxxx.00 (22...A0006.E..)

Nr.	Art der Änderung	Datum	Name
1	gem. Email vom 30.10.25	01.11.25	R.H.

Geobasisdaten © Landesamt für Geoinformation und Landentwicklung Baden-Württemberg (LGL)
Geofachdaten © Landesverwaltung Baden-Württemberg

Lagesystem	DHDN 3 GK Zone 3	Stand Kataster	2013
Höhensystem	DHHN 12 Status 130	Bestandsvermessung	2013

Ausführungsplanung

Die Autobahn GmbH des Bundes

A 6 Schwäbisch/Hall - Ilshofen / Kirchberg

Straße / Abschnitt-Nr. / Station: (von - bis)

PROJIS-Nr.:

Unterlage / Blatt-Nr.: VF-Plan 002 / 1(8)

Verkehrsführungsplan
Bauphase 7 - 3s+1

Maßstab: *1:1000*

A 6 FDE Altenberg 2026

Fahrbahnerneuerung Richtungsfahrbahn Heilbronn
km 687+800 – km 681+750

Aufgestellt: (Datum)	Gesehen: (Datum)
gez. NL SW, Außenstelle Heilbronn	gez. NL SW, Außenstelle Heilbronn

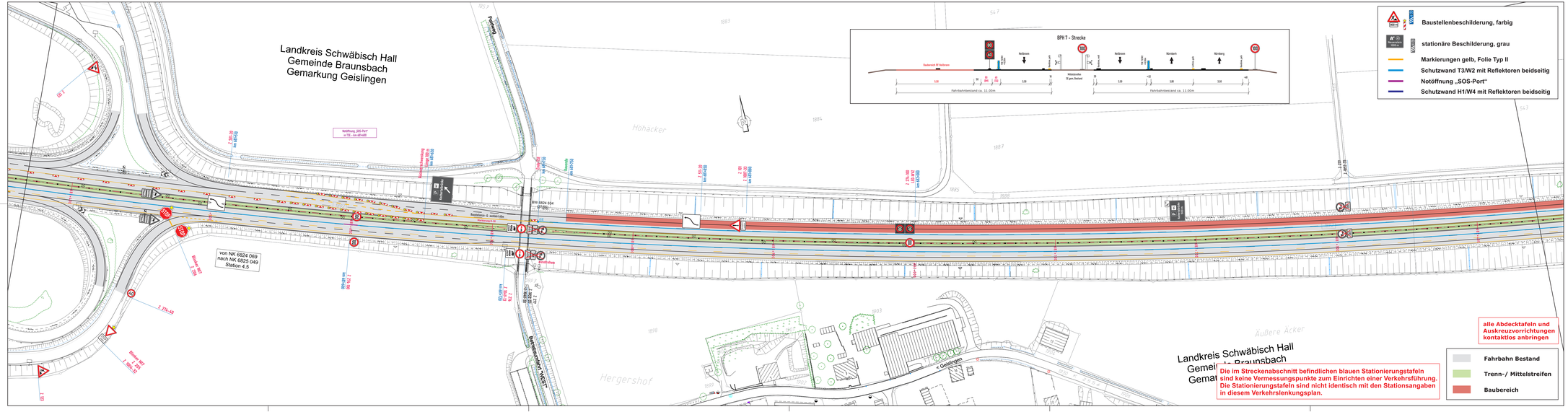

1	2	3

PVH Planungsbüro für Verkehrstechnik Hientzsch

Planungsbüro für Verkehrstechnik Hientzsch
Am Birnbaum 5
55767 Niederhambach
Tel.: 06787 - 97 01 90
fax: 06787 - 97 01 91
mobil: 0160 - 658 08 91
e-mail: rayko.hientzsch@t-online.de

bearbeitet	Sept. 2025	R.H.
gezeichnet	Sept. 2025	R.H.

Die Autobahn
Niederlassung Südwest
Augsburger Str. 748, 70329 Stuttgart

bearbeitet	
freigegeben	
Projekt-Nr.	A.0xxxxx.00 (22...A0006.E..)

Nr.	Art der Änderung	Datum	Name
1	gem. Email vom 30.10.25	01.11.25	R.H.

Geobasisdaten © Landesamt für Geoinformation und Landentwicklung Baden-Württemberg (LGL)
Geofachdaten © Landesverwaltung Baden-Württemberg

Lagesystem	DHDN 3 GK Zone 3	Stand Kataster	2013
Höhensystem	DHHN 12 Status 130	Bestandsvermessung	2013

Ausführungsplanung

Die Autobahn GmbH des Bundes

A 6 Schwäbisch/Hall - Ilshofen / Kirchberg

Straße / Abschnitt-Nr. / Station: (von - bis)

PROJIS-Nr.:

Unterlage / Blatt-Nr.: VF-Plan 002 / 2(8)

Verkehrsführungsplan
Bauphase 7 - 3s+1

Maßstab: *1:1000*

A 6 FDE Altenberg 2026

Fahrbahnerneuerung Richtungsfahrbahn Heilbronn
km 687+800 – km 681+750

Aufgestellt: (Datum)	Gesehen: (Datum)
gez. NL SW, Außenstelle Heilbronn	gez. NL SW, Außenstelle Heilbronn

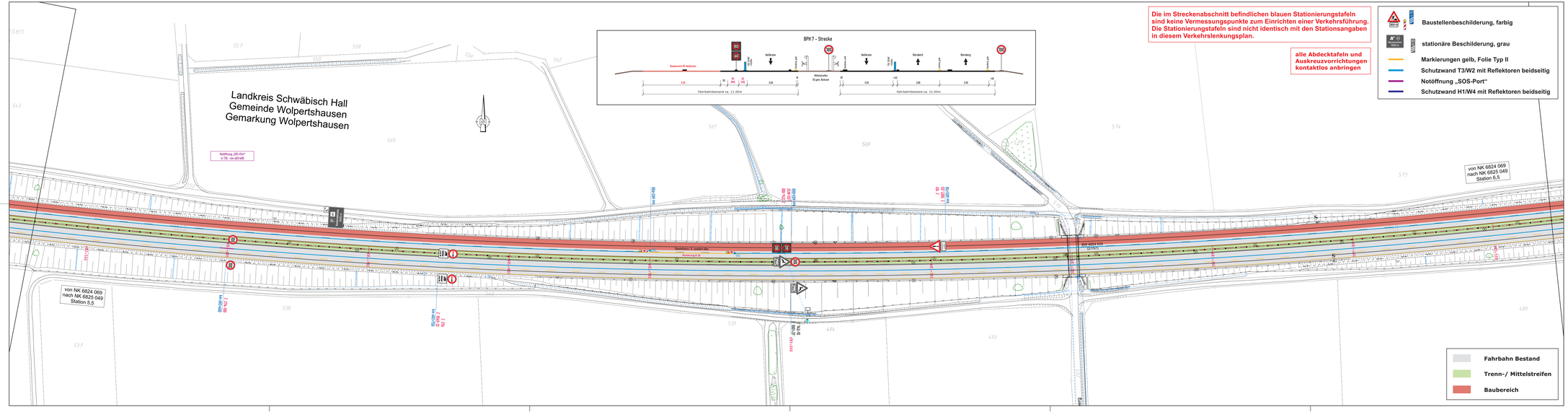

Die im Streckenabschnitt befindlichen blauen Stationierungstafeln sind keine Vermessungspunkte zum Einrichten einer Verkehrsführung. Die Stationierungstafeln sind nicht identisch mit den Stationsangaben in diesem Verkehrslenkungsplan.

alle Abdeckstafeln und Auskreuzvorrichtungen kontaktlos anbringen

- **Baustellenbeschilderung, farbig**
- **stationäre Beschilderung, grau**
- **Markierungen gelb, Folie Typ II**
- **Schutzwand T3/W2 mit Reflektoren beidseitig**
- **Notöffnung „SOS-Port“**
- **Schutzwand H1/W4 mit Reflektoren beidseitig**

1	2	3

PVH Planungsbüro für Verkehrstechnik Hientzsch
Planungsbüro für Verkehrstechnik Hientzsch
Am Birnbaum 5
55767 Niederhambach
Tel.: 06787 - 97 01 90
Fax: 06787 - 97 01 91
mobil: 0160 - 658 08 91
e-mail: rayko.hientzsch@t-online.de

bearbeitet	Sept. 2025	R.H.
gezeichnet	Sept. 2025	R.H.

Die Autobahn
Niederlassung Südwest
Augsburger Str. 748, 70329 Stuttgart

bearbeitet	
freigegeben	
Projekt-Nr.	A.0xxxxx.00 (22...A0006.E..)

Nr.	Art der Änderung	Datum	Name
1	gem. Email vom 30.10.25	01.11.25	R.H.

Geobasisdaten © Landesamt für Geoinformation und Landentwicklung Baden-Württemberg (LGL)
Geofachdaten © Landesverwaltung Baden-Württemberg

Lagesystem	DHDN 3 GK Zone 3	Stand Kataster	2013
Höhensystem	DHHN 12 Status 130	Bestandsvermessung	2013

Ausführungsplanung

Die Autobahn GmbH des Bundes

A 6 Schwäbisch/Hall - Ilshofen / Kirchberg

Straße / Abschnitt-Nr. / Station: (von - bis)

PROJIS-Nr.:

Unterlage / Blatt-Nr.: VF-Plan 002 / 3(8)

Verkehrsführungsplan
Bauphase 7 - 3s+1

Maßstab: *1:1000*

A 6 FDE Altenberg 2026

Fahrbahnerneuerung Richtungsfahrbahn Heilbronn
km 687+800 – km 681+750

Aufgestellt: (Datum)	Gesehen: (Datum)
gez. NL SW, Außenstelle Heilbronn	gez. NL SW, Außenstelle Heilbronn

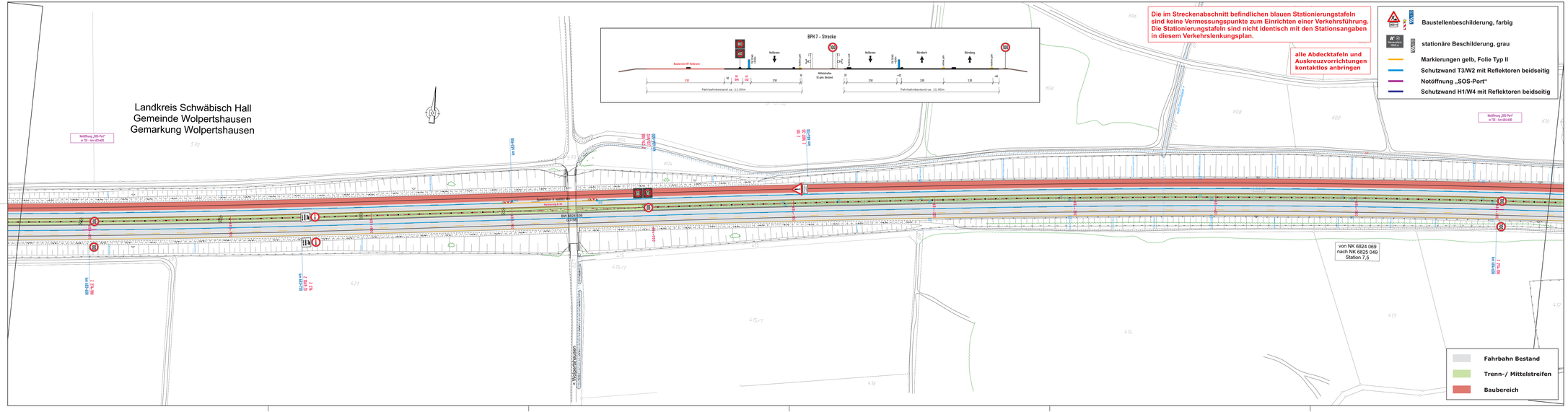

1	2	3

PVH Planungsbüro für Verkehrstechnik Hientzsch

Planungsbüro für Verkehrstechnik Hientzsch
Am Birnbaum 5
55767 Niederhambach
Tel.: 06787 - 97 01 90
fax: 06787 - 97 01 91
mobil: 0160 - 658 08 91
e-mail: rayko.hientzsch@t-online.de

bearbeitet	Sept. 2025	R.H.
gezeichnet	Sept. 2025	R.H.

Die Autobahn
Niederlassung Südwest
Augsburger Str. 748, 70329 Stuttgart

bearbeitet	
freigegeben	
Projekt-Nr.	A.0xxxxx.00 (22...A0006.E..)

Nr.	Art der Änderung	Datum	Name
1	gem. Email vom 30.10.25	01.11.25	R.H.

Geobasisdaten © Landesamt für Geoinformation und Landentwicklung Baden-Württemberg (LGL)
Geofachdaten © Landesverwaltung Baden-Württemberg

Lagesystem	DHDN 3 GK Zone 3	Stand Kataster	2013
Höhensystem	DHHN 12 Status 130	Bestandsvermessung	2013

Ausführungsplanung

Die Autobahn GmbH des Bundes

A 6 Schwäbisch/Hall - Ilshofen / Kirchberg

Straße / Abschnitt-Nr. / Station: (von - bis)

PROJIS-Nr.:

Unterlage / Blatt-Nr.: VF-Plan 002 / 4(8)

Verkehrsführungsplan
Bauphase 7 - 3s+1

Maßstab: *1:1000*

A 6 FDE Altenberg 2026

Fahrbahnerneuerung Richtungsfahrbahn Heilbronn
km 687+800 – km 681+750

Aufgestellt: (Datum)	Gesehen: (Datum)
gez. NL SW, Außenstelle Heilbronn	gez. NL SW, Außenstelle Heilbronn

Landkreis Schwäbisch Hall
Gemeinde Wolpertshausen
Gemarkung Wolpertshausen

Die im Streckenabschnitt befindlichen blauen Stationierungstafeln sind keine Vermessungspunkte zum Einrichten einer Verkehrsführung. Die Stationierungstafeln sind nicht identisch mit den Stationsangaben in diesem Verkehrslenkungsplan.

alle Abdecktafeln und Auskreuzvorrichtungen kontaktlos anbringen

Notöffnung 200-Paar
ca 750 - 1km entfernt

- Baustellenbeschilderung, farbig
- stationäre Beschilderung, grau
- Markierungen gelb, Folie Typ II
- Schutzwand T3/W2 mit Reflektoren beidseitig
- Notöffnung „SOS-Port"
- Schutzwand H1/W4 mit Reflektoren beidseitig

Baustellen 5 - sofort tbn
Markierung 5 - 6

von NK 6824 069
nach NK 6825 049
Station 8,5

Schuppen

BPM 7 - Strecke

Baderich AF Heilbronn | Heilbronn | Heilbronn | Nürnberg | Nürnberg

130 | 30 | 250 | 30 | 130 | Mittelstreifen 10 gem. Bestand | 30 | 130 | 30 | 130 | 30

Fahrbahnbestand ca. 11.00m | Fahrbahnbestand ca. 11.00m

- Fahrbahn Bestand
- Trenn-/ Mittelstreifen
- Baubereich

1	2	3

PVH Planungsbüro für Verkehrstechnik Hientzsch

Planungsbüro für Verkehrstechnik Hientzsch
Am Birnbaum 5
55767 Niederhambach
Tel.: 06787 - 97 01 90
Fax: 06787 - 97 01 91
mobil: 0160 - 658 08 91
e-mail: rayko.hientzsch@t-online.de

bearbeitet	Sept. 2025	R.H.
gezeichnet	Sept. 2025	R.H.

Die Autobahn
Niederlassung Südwest
Augsburger Str. 748, 70329 Stuttgart

bearbeitet	
freigegeben	
Projekt-Nr.	A.0xxxxx.00 (22...A0006.E..)

Nr.	Art der Änderung	Datum	Name
1	gem. Email vom 30.10.25	01.11.25	R.H.

Geobasisdaten © Landesamt für Geoinformation und Landentwicklung Baden-Württemberg (LGL)
Geofachdaten © Landesverwaltung Baden-Württemberg

Lagesystem	DHDN 3 GK Zone 3	Stand Kataster	2013
Höhensystem	DHHN 12 Status 130	Bestandsvermessung	2013

Ausführungsplanung

Die Autobahn GmbH des Bundes

A 6 Schwäbisch/Hall - Ilshofen / Kirchberg

Straße / Abschnitt-Nr. / Station: (von - bis)

PROJIS-Nr.:

Unterlage / Blatt-Nr.: VF-Plan 002 / 5(8)

Verkehrsführungsplan
Bauphase 7 - 3s+1

Maßstab: *1:1000*

A 6 FDE Altenberg 2026

Fahrbahnerneuerung Richtungsfahrbahn Heilbronn
km 687+800 – km 681+750

Aufgestellt: (Datum)	Gesehen: (Datum)
gez. NL SW, Außenstelle Heilbronn	gez. NL SW, Außenstelle Heilbronn

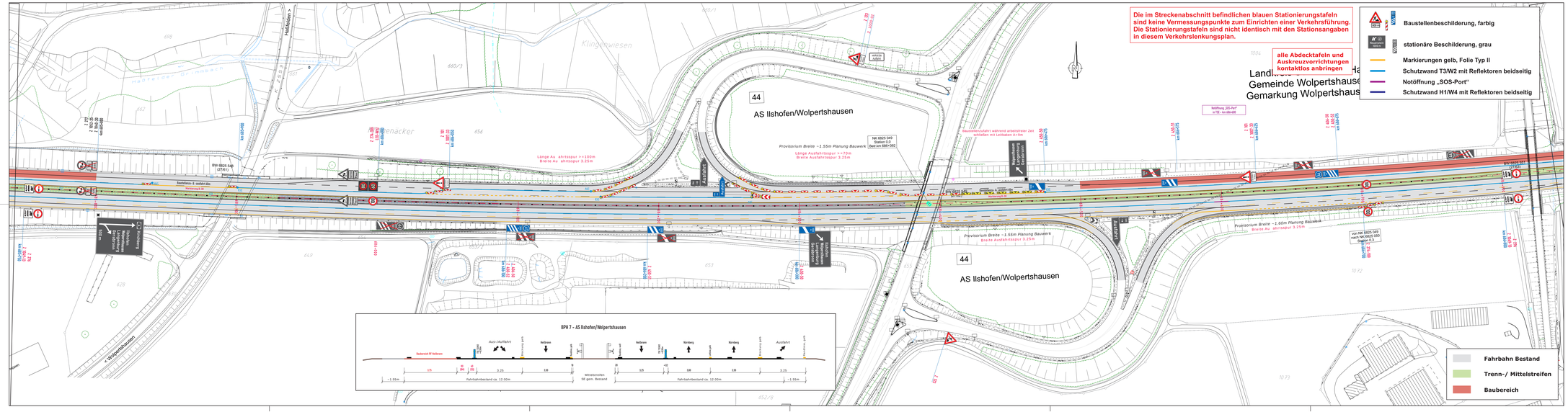

1	2	3

PVH Planungsbüro für Verkehrstechnik Hientzsch
Planungsbüro für Verkehrstechnik Hientzsch
Am Birnbaum 5
55767 Niederhambach
Tel.: 06787 - 97 01 90
fax: 06787 - 97 01 91
mobil: 0160 - 658 08 91
e-mail: rayko.hientzsch@t-online.de

bearbeitet	Sept. 2025	R.H.
gezeichnet	Sept. 2025	R.H.

Die Autobahn
Niederlassung Südwest
Augsburger Str. 748, 70329 Stuttgart

bearbeitet	
freigegeben	
Projekt-Nr.	A.0xxxxx.00 (22...A0006.E..)

Nr.	Art der Änderung	Datum	Name
1	gem. Email vom 30.10.25	01.11.25	R.H.

Geobasisdaten © Landesamt für Geoinformation und Landentwicklung Baden-Württemberg (LGL)
Geofachdaten © Landesverwaltung Baden-Württemberg

Lagesystem	DHDN 3 GK Zone 3	Stand Kataster	2013
Höhensystem	DHHN 12 Status 130	Bestandsvermessung	2013

Ausführungsplanung

Die Autobahn GmbH des Bundes

A 6 Schwäbisch/Hall - Ilshofen / Kirchberg

Straße / Abschnitt-Nr. / Station: (von - bis)

PROJIS-Nr.:

Unterlage / Blatt-Nr.: VF-Plan 002 / 6(8)

Verkehrsführungsplan
Bauphase 7 - 3s+1

Maßstab: *1:1000*

A 6 FDE Altenberg 2026

Fahrbahnerneuerung Richtungsfahrbahn Heilbronn
km 687+800 – km 681+750

Aufgestellt: (Datum)	Gesehen: (Datum)
gez. NL SW, Außenstelle Heilbronn	gez. NL SW, Außenstelle Heilbronn

Die im Streckenabschnitt befindlichen blauen Stationierungstafeln sind keine Vermessungspunkte zum Einrichten einer Verkehrsführung. Die Stationierungstafeln sind nicht identisch mit den Stationsangaben in diesem Verkehrslenkungsplan.
alle Abdecktafeln und Auskreuzvorrichtungen kontaktlos anbringen
Baustellenbeschilderung, farbig
stationäre Beschilderung, grau
Markierungen gelb, Folie Typ II
Schutzwand T3/W2 mit Reflektoren beidseitig
Notöffnung „SOS-Port"
Schutzwand H1/W4 mit Reflektoren beidseitig
Landkreis Schwäbisch Hall
Gemeinde Wolpertshausen
Gemarkung Wolpertshausen
Notöffnung „SOS-Port"
in TSI - km 687+800
Baustellen-Einfahrt
Baustellen-Ausfahrt
Baustellen-Ausfahrt
Baustellen-Einfahrt
Baustellen-Ausfahrt
Baustellen-Einfahrt
Baustellen-Ausfahrt
Baustellen-Ein

Landkreis Schwäbisch Hall
Gemeinde Wolpertshausen
Gemarkung Wolpertshausen

Die im Streckenabschnitt befindlichen blauen Stationierungstafeln sind keine Vermessungspunkte zum Einrichten einer Verkehrsführung. Die Stationierungstafeln sind nicht identisch mit den Stationsangaben in diesem Verkehrslenkungsplan.

alle Abdecktafeln und Auskreuzvorrichtungen kontaktlos anbringen

- Baustellenbeschilderung, farbig
- stationäre Beschilderung, grau
- Markierungen gelb, Folie Typ II
- Schutzwand T3/W2 mit Reflektoren beidseitig
- Notöffnung „SOS-Port"
- Schutzwand H1/W4 mit Reflektoren beidseitig

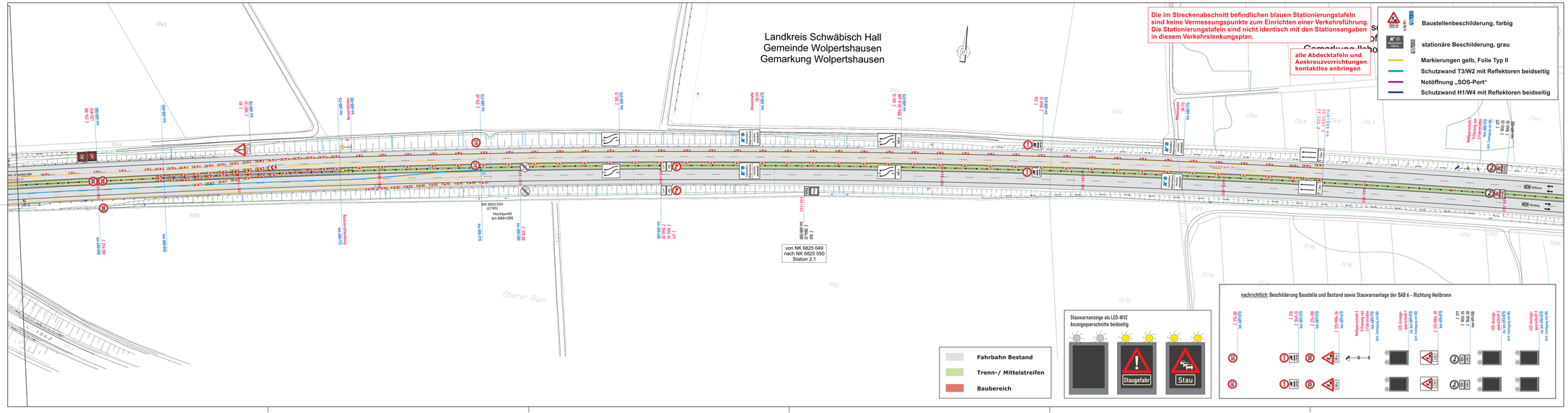

Stauwarnanzeige als LED-WVZ
Anzeigequerschnitte beidseitig

1	2	3

PVH Planungsbüro für Verkehrstechnik Hientzsch
Planungsbüro für Verkehrstechnik Hientzsch
Am Birnbaum 5
55767 Niederhambach
Tel.: 06787 - 97 01 90
fax: 06787 - 97 01 91
mobil: 0160 - 658 08 91
e-mai: rayko.hientzsch@t-online.de

bearbeitet	Sept. 2025	R.H.
gezeichnet	Sept. 2025	R.H.

Die Autobahn
Niederlassung Südwest
Augsburger Str. 748, 70329 Stuttgart

bearbeitet	
freigegeben	
Projekt-Nr.	A.0xxxxx.00 (22...A0006.E..)

Nr.	Art der Änderung	Datum	Name
1	gem. Email vom 30.10.25	01.11.25	R.H.

Geobasisdaten © Landesamt für Geoinformation und Landentwicklung Baden-Württemberg (LGL)
Geofachdaten © Landesverwaltung Baden-Württemberg

Lagesystem	DHDN 3 GK Zone 3	Stand Kataster	2013
Höhensystem	DHHN 12 Status 130	Bestandsvermessung	2013

Ausführungsplanung

Die Autobahn GmbH des Bundes

A 6 Schwäbisch/Hall - Ilshofen / Kirchberg

Straße / Abschnitt-Nr. / Station: (von - bis)

PROJIS-Nr.:

Unterlage / Blatt-Nr.: VF-Plan 002 / 8(8)

Verkehrsführungsplan
Bauphase 7 - 3s+1

Maßstab: *1:1000*

A 6 FDE Altenberg 2026

Fahrbahnerneuerung Richtungsfahrbahn Heilbronn
km 687+800 – km 681+750

Aufgestellt: (Datum)	Gesehen: (Datum)
gez. NL SW, Außenstelle Heilbronn	gez. NL SW, Außenstelle Heilbronn